
















Präfekturen Japan

Blatt 186

141 Stück

01 / 07

 <p>愛知県 面積 5,165km² 人口 741万人</p> <p>県庁所在地 名古屋市 都道府県めぐり スジャータ</p> <p>1 Aichi</p>	 <p>愛知県 都道府県めぐり 瀬戸焼 陶磁器のことを総じて「瀬戸物」とも言う。</p> <p>スジャータ</p> <p>2</p>	 <p>愛知県 都道府県めぐり 味噌煮込みうどん うどんと具を赤味噌で煮込んだ料理。</p> <p>スジャータ</p> <p>3</p>	 <p>秋田県 面積 11,636km² 人口 109万人</p> <p>県庁所在地 秋田市 都道府県めぐり スジャータ</p> <p>4 Akita</p>
 <p>秋田県 都道府県めぐり 男鹿のなまはげ 「悪い子はいねがー」と 怒り者を戒め家をまわる。</p> <p>スジャータ</p> <p>5</p>	 <p>秋田県 都道府県めぐり 竿燈まつり 東北三大まつりの一つ。 大きな竿燈は高さ12m、 重さ50kgにもなる。</p> <p>スジャータ</p> <p>6</p>	 <p>青森県 面積 9,645km² 人口 137万人</p> <p>県庁所在地 青森市 都道府県めぐり スジャータ</p> <p>7 Aomori</p>	 <p>青森県 都道府県めぐり ねぶた祭り 日本を代表する夏祭り。 巨大な灯籠は狂巻。</p> <p>スジャータ</p> <p>8</p>
 <p>青森県 都道府県めぐり りんご 生産量日本一。全国のりんごの 半分以上を占める。</p> <p>スジャータ</p> <p>9</p>	 <p>千葉県 面積 5,157km² 人口 622万人</p> <p>県庁所在地 千葉市 都道府県めぐり スジャータ</p> <p>10 Chiba</p>	 <p>千葉県 都道府県めぐり 九十九里浜 66kmにわたる砂浜で、毎年 多くの海水浴客が訪れる。</p> <p>スジャータ</p> <p>11</p>	 <p>千葉県 都道府県めぐり 落花生 日本一の生産量。名の由来は 地中海で実をすることから。</p> <p>スジャータ</p> <p>12</p>
 <p>愛媛県 面積 5,678km² 人口 143万人</p> <p>県庁所在地 松山市 都道府県めぐり スジャータ</p> <p>13 Ehime</p>	 <p>愛媛県 都道府県めぐり いよかん 生産量日本一。日光がよく 当たる暖かい気候が 栽培に適している。</p> <p>スジャータ</p> <p>14</p>	 <p>愛媛県 都道府県めぐり 道後温泉 日本三古湯の一つ。日本書紀 にも登場する歴史 ある温泉。</p> <p>スジャータ</p> <p>15</p>	 <p>福井県 面積 4,190km² 人口 81万人</p> <p>県庁所在地 福井市 都道府県めぐり スジャータ</p> <p>16 Fukui</p>
 <p>福井県 都道府県めぐり 東尋坊 長い年月をかけ、波に削られて 出来た崖。約1kmにも 及ぶ。</p> <p>スジャータ</p> <p>17</p>	 <p>福井県 都道府県めぐり 気比の松原 日本三大松原の一つ。 約1,700本の松が生い 茂る景勝地。</p> <p>スジャータ</p> <p>18</p>	 <p>福岡県 面積 4,979km² 人口 507万人</p> <p>県庁所在地 福岡市 都道府県めぐり スジャータ</p> <p>19 Fukuoka</p>	 <p>福岡県 都道府県めぐり 明太子 お土産の定番。和洋中と広く 日常的に食べられている。</p> <p>スジャータ</p> <p>20</p>



Präfekturen Japan

 <p>21</p>	 <p>22 Fukushima</p>	 <p>23</p>	 <p>24</p>
 <p>25 Gifu</p>	 <p>26</p>	 <p>27</p>	 <p>28 Gunma</p>
 <p>29</p>	 <p>30</p>	 <p>31 Hiroshima</p>	 <p>32</p>
 <p>33</p>	 <p>34 Hokkaido</p>	 <p>35</p>	 <p>36</p>
 <p>37 Hyogo</p>	 <p>38</p>	 <p>39</p>	 <p>40 Ibaraki</p>



Präfekturen Japan





















Blatt 188

141 Stück

03 / 07

<p>茨城県 都道府県めぐり 名所 かいらくえん 借楽園 日本三名園の一つ。 梅の名所として有名。 スジャータ</p>	<p>茨城県 都道府県めぐり 名所 ふくだ たき 袋田の滝 日本三名瀑の一つ。 高さ120m、幅73mの 大きさを誇る。 スジャータ</p>	<p>石川県 面積 4,186km² 人口 117万人 県庁所在地 金沢市 都道府県めぐり スジャータ</p>	<p>石川県 都道府県めぐり 名所 ひんかくえん 兼六園 日本三名園の一つ。中でも 「とじ灯籠」は 代表する景観。 スジャータ</p>
<p>石川県 都道府県めぐり 名所 わじまゆり 輪島塗 何重にも重ねた堅くて 丈夫な塗りが特徴。 スジャータ</p>	<p>岩手県 面積 15,279km² 人口 133万人 県庁所在地 盛岡市 都道府県めぐり スジャータ</p>	<p>岩手県 都道府県めぐり 名所 ひらいじまき もうつじしようとていえん 平泉・毛越寺 浄土庭園 浄土を地上に表したとされる 庭園が今も残る。 【世界遺産】 スジャータ</p>	<p>岩手県 都道府県めぐり 名所 わんこそば 一口大にしたそばをお椀に次々 に入れて食べる名物料理。 スジャータ</p>
<p>香川県 面積 1,877km² 人口 100万人 県庁所在地 高松市 都道府県めぐり スジャータ</p>	<p>香川県 都道府県めぐり 農産物 オリーブ 小豆島で日本で初めて栽培。 生産量日本一。 スジャータ</p>	<p>香川県 都道府県めぐり グルメ うどん 一世帯当たりの種類消費量は 日本一。「うどん県」という 愛称がある。 スジャータ</p>	<p>鹿児島県 面積 9,189km² 人口 171万人 県庁所在地 鹿児島市 都道府県めぐり スジャータ</p>
<p>鹿児島県 都道府県めぐり 自然 さくらじま 桜島 鹿児島島のシンボルといわれて いる火山。今も噴煙を 上げている。 スジャータ</p>	<p>鹿児島県 都道府県めぐり 農産物 サツマイモ 全国一の生産量。約4割を占める。 水はけの良いシラス台地が 栽培に適している。 スジャータ</p>	<p>神奈川県 面積 2,416km² 人口 905万人 県庁所在地 横浜市 都道府県めぐり スジャータ</p>	<p>神奈川県 都道府県めぐり 観光地 しおづせん 湘南 相模湾沿岸地方の総称。 夏を中心に多くの観光客が 訪れる。 スジャータ</p>
<p>神奈川県 都道府県めぐり 観光地 よこはまちゆうわい 横浜中華街 横浜港開港を機に出来た町。 多くの中華料理店が並び。 スジャータ</p>	<p>高知県 面積 7,105km² 人口 76万人 県庁所在地 高知市 都道府県めぐり スジャータ</p>	<p>高知県 都道府県めぐり 自然 かつらぎ 桂兵 月の名所。太平洋を望んで立つ 坂本龍馬像もある。 スジャータ</p>	<p>高知県 都道府県めぐり 自然 しまんとがわ 四万十川 日本最後の清流と言われ、 名水百選にも選ばれている。 スジャータ</p>



 <p>熊本県 面積 7,405km² 人口 182万人</p> <p>県庁所在地 熊本市 都道府県めぐり スジャータ</p>	 <p>都道府県めぐり 熊本県 自然</p> <p>あそさん 阿蘇山 県の北東に位置し、世界最大級のカルデラを持つ火山。</p> <p>スジャータ</p>	 <p>都道府県めぐり 熊本県 農産物</p> <p>ぐさ い草 八代地方を中心に栽培。日本一の生産量で、シェアは8~9割。</p> <p>スジャータ</p>	 <p>京都府 面積 4,613km² 人口 264万人</p> <p>府庁所在地 京都市 都道府県めぐり スジャータ</p>
 <p>都道府県めぐり 京都府 名所</p> <p>あまのはしたて 天橋立 日本三景の一つ。宮津港と内海の阿蘇海を隔てる砂州。</p> <p>スジャータ</p>	 <p>都道府県めぐり 京都府 伝統工芸</p> <p>にしんおり 西陣織 金銀糸などを使った絢爛豪華な模様が特徴の織物。</p> <p>スジャータ</p>	 <p>三重県 面積 5,777km² 人口 186万人</p> <p>県庁所在地 津市 都道府県めぐり スジャータ</p>	 <p>都道府県めぐり 三重県 歴史</p> <p>くまのこどう 熊野古道 熊野三山へ通じる参詣道の総称。 【世界遺産】</p> <p>スジャータ</p>
 <p>都道府県めぐり 三重県 郷土料理</p> <p>いせ 伊勢うどん たまり醤油を使った黒く濃厚なつゆを、太く柔かい麺とからめて食べる。</p> <p>スジャータ</p>	 <p>宮城県 面積 7,286km² 人口 235万人</p> <p>県庁所在地 仙台市 都道府県めぐり スジャータ</p>	 <p>都道府県めぐり 宮城県 文化</p> <p>せんたいなげた 仙台七夕まつり 400年以上の歴史を持つ祭り。8/6~8に行われる。</p> <p>スジャータ</p>	 <p>都道府県めぐり 宮城県 歴史</p> <p>だてまさむね 伊達政宗 江戸時代に仙台城を築き、今日の繁栄の基礎を作った。</p> <p>スジャータ</p>
 <p>宮崎県 面積 7,736km² 人口 114万人</p> <p>県庁所在地 宮崎市 都道府県めぐり スジャータ</p>	 <p>都道府県めぐり 宮崎県 自然</p> <p>たかたけきょうごく 高千穂峽谷 高さ80~100mにも及ぶ柱状節理の断面は雄大な景色。</p> <p>スジャータ</p>	 <p>都道府県めぐり 宮崎県 名産</p> <p>まほたいん 切り干し大根 全国の9割を生産。暖かい日差しと冷たい風が適している。</p> <p>スジャータ</p>	 <p>長野県 面積 13,562km² 人口 215万人</p> <p>県庁所在地 長野市 都道府県めぐり スジャータ</p>
 <p>都道府県めぐり 長野県 農産物</p> <p>レタス 夏でも涼しい高原の気候はレタス作りに適している。</p> <p>スジャータ</p>	 <p>都道府県めぐり 長野県 観光地</p> <p>かみいぞの 軽井沢 日本有数の避暑地として知られる。写真は白糸の滝。</p> <p>スジャータ</p>	 <p>長崎県 面積 4,105km² 人口 143万人</p> <p>県庁所在地 長崎市 都道府県めぐり スジャータ</p>	 <p>都道府県めぐり 長崎県 自然</p> <p>うんせんだけ 雲仙岳 島原半島の中央に位置する火山。八つの山の総称。</p> <p>スジャータ</p>



Präfekturen Japan

Blatt 190

141 Stück

05 / 07

 <p>都道府県めぐり 長崎県 グルメ</p> <p>ちゃんぽん 肉、魚介類、野菜など十数種の具材と太い麺が特徴。</p> <p>スジャータ</p>	 <p>奈良県 面積 3,691km² 人口 140万人</p> <p>県庁所在地 奈良市</p> <p>都道府県めぐり スジャータ</p>	 <p>都道府県めぐり 奈良県 名所</p> <p>はらこうえん 奈良公園 総面積は660ヘクタール。多くの世界遺産登録物件がある。</p> <p>スジャータ</p>	 <p>都道府県めぐり 奈良県 伝統工芸</p> <p>ちゃ 茶せん 室町時代より約500年の歴史を持つ伝統工芸品。</p> <p>スジャータ</p>
 <p>新潟県 面積 12,584km² 人口 237万人</p> <p>県庁所在地 新潟市</p> <p>都道府県めぐり スジャータ</p>	 <p>都道府県めぐり 新潟県 動物</p> <p>トキ 県の鳥。乱獲により絶滅危機。佐渡に保護センターがある。</p> <p>スジャータ</p>	 <p>都道府県めぐり 新潟県 農産物</p> <p>こめ 米 日本一の米どころ。越後平野を中心に多くの田園が広がる。</p> <p>スジャータ</p>	 <p>大分県 面積 6,340km² 人口 120万人</p> <p>県庁所在地 大分市</p> <p>都道府県めぐり スジャータ</p>
 <p>都道府県めぐり 大分県 自然</p> <p>やまばい 耶馬溪 数々の絶景が点在し、総称して「耶馬溪六十六景」と言う。</p> <p>スジャータ</p>	 <p>都道府県めぐり 大分県 観光地</p> <p>おんせん 温泉 源泉数は日本一。別府温泉、湯布院温泉は知名度が高い。</p> <p>スジャータ</p>	 <p>岡山県 面積 7,113km² 人口 195万人</p> <p>県庁所在地 岡山市</p> <p>都道府県めぐり スジャータ</p>	 <p>都道府県めぐり 岡山県 名所</p> <p>こうらえん 後楽園 日本三名園の一つ。日本庭園の魅力が堪能できる。</p> <p>スジャータ</p>
 <p>都道府県めぐり 岡山県 歴史</p> <p>ももたろう 桃太郎 昔話「桃太郎」の元になったと言われている「温羅伝説」が伝えられている。</p> <p>スジャータ</p>	 <p>沖縄県 面積 2,276km² 人口 139万人</p> <p>県庁所在地 那覇市</p> <p>都道府県めぐり スジャータ</p>	 <p>都道府県めぐり 沖縄県 農産物</p> <p>パイナップル 亜熱帯性の気候を活かして栽培。全国一の生産量。</p> <p>スジャータ</p>	 <p>都道府県めぐり 沖縄県 グルメ</p> <p>ゴーヤーチャンプルー 「チャンプルー」は「炒め物」を意味する。ゴーヤーの苦味が特徴。</p> <p>スジャータ</p>
 <p>大阪府 面積 1,899km² 人口 887万人</p> <p>府庁所在地 大阪市</p> <p>都道府県めぐり スジャータ</p>	 <p>都道府県めぐり 大阪府 観光地</p> <p>つうてんかく 通天閣 「天に通じる高い建物」という意味。なにわのシンボル。</p> <p>スジャータ</p>	 <p>都道府県めぐり 大阪府 グルメ</p> <p>たこ焼き なにわの味として広く知られている。</p> <p>スジャータ</p>	 <p>佐賀県 面積 2,440km² 人口 85万人</p> <p>県庁所在地 佐賀市</p> <p>都道府県めぐり スジャータ</p>



Präfekturen Japan

Blatt 191

141 Stück

06 / 07

 <p>都道府県めぐり 佐賀県 名所 にしのまつばら 虹ノ松原 日本三大松原の一つ。約5kmに渡って弧状に松原が続く。 スジャータ</p>	 <p>都道府県めぐり 佐賀県 伝統正装 ありたやき 有田焼 白し地別に華やかで繊細な絵付けが特徴。 スジャータ</p>	 <p>埼玉県 面積 3,798km² 人口 720万人 県庁所在地 さいたま市 都道府県めぐり スジャータ</p>	 <p>都道府県めぐり 埼玉県 ながらろ 長瀬 岩畳は幅 80m、長さ 500mにわたる広大な自然岩。 スジャータ</p>
 <p>都道府県めぐり 埼玉県 名産 せっくにんぎょう 節句人形 ひな人形や五月人形などの出荷額は全国一位。 スジャータ</p>	 <p>滋賀県 面積 4,017km² 人口 141万人 県庁所在地 大津市 都道府県めぐり スジャータ</p>	 <p>都道府県めぐり 滋賀県 自然 ひつこ 琵琶湖 日本で一番大きな湖。滋賀県の面積の1/3を占める。 スジャータ</p>	 <p>都道府県めぐり 滋賀県 伝統工芸 しからぎやき 信楽焼 たぬきの置物が有名。素朴な味わいが特徴。 スジャータ</p>
 <p>島根県 面積 6,708km² 人口 72万人 県庁所在地 松江市 都道府県めぐり スジャータ</p>	 <p>都道府県めぐり 島根県 自然 しんじこ 宍道湖 日本有数のシジミの産地。緑ヶ島と抽師地蔵をバックに見る夕日は絶景。 スジャータ</p>	 <p>都道府県めぐり 島根県 名所 いひみぞん 石見銀山 400年に渡って採掘された「銀山」。【世界遺産】 スジャータ</p>	 <p>静岡県 面積 7,781km² 人口 377万人 県庁所在地 静岡市 都道府県めぐり スジャータ</p>
 <p>都道府県めぐり 静岡県 名所 みほ まつばら 三保の松原 日本三大松原の一つ。天女伝説の舞台「羽衣の松」がある。 スジャータ</p>	 <p>都道府県めぐり 静岡県 農産物 お茶 明治時代より盛んに生産されており、日本一の生産量を誇る。 スジャータ</p>	 <p>栃木県 面積 6,408km² 人口 201万人 県庁所在地 宇都宮市 都道府県めぐり スジャータ</p>	 <p>都道府県めぐり 栃木県 農産物 いちご 生産額は全国一位。「とちおとめ」は栃木で開発された品種。 スジャータ</p>
 <p>都道府県めぐり 栃木県 名所 にっこう 日光 豊かな自然や世界遺産の登録物件もあり、多くの観光客が訪れる。 スジャータ</p>	 <p>徳島県 面積 4,147km² 人口 79万人 県庁所在地 徳島市 都道府県めぐり スジャータ</p>	 <p>都道府県めぐり 徳島県 自然 なるこ しお 鳴門のうす潮 速い潮流と海底の複雑な地形によって生まれる現象。 スジャータ</p>	 <p>都道府県めぐり 徳島県 自然 おおほけ こほけ 大歩危・小歩危 2億年かけて吉野川の激流が削り作った深谷。 スジャータ</p>























Präfekturen Japan

Blatt 192

141 Stück

07 / 07

 <p>東京都 面積 2.189km² 人口 1316万人</p> <p>都庁所在地 新宿区 都道府県めぐり スミヤータ</p>	 <p>東京都 観光地</p> <p>スカイツリー 高さは634mあり、自立式電波塔 としては世界一の高さ。</p> <p>スミヤータ</p>	 <p>東京都 歴史</p> <p>日本橋 江戸時代より交通の起点と なっている場所。</p> <p>スミヤータ</p>	 <p>鳥取県 面積 3.507km² 人口 59万人</p> <p>県庁所在地 鳥取市 都道府県めぐり スミヤータ</p>	
 <p>鳥取県 自然</p> <p>大山 県西部にそびえる中国地方 最高峰の山。標高 1.729m。</p> <p>スミヤータ</p>	 <p>鳥取県 自然</p> <p>鳥取砂丘 とっとりのはまはつ 日本最大級の砂丘。風が吹く たびに変わる風紋や 砂丘は芸術的。</p> <p>スミヤータ</p>	 <p>富山県 面積 4.248km² 人口 109万人</p> <p>県庁所在地 富山市 都道府県めぐり スミヤータ</p>	 <p>富山県 農産物</p> <p>チューリップ球根 生産量日本一。砺波平野で 盛んに生産されている。</p> <p>スミヤータ</p>	
 <p>富山県 観光地</p> <p>栗部ダム 7年の歳月をかけて建設。 日本最大級のダム。</p> <p>スミヤータ</p>	 <p>和歌山県 面積 4.726km² 人口 100万人</p> <p>県庁所在地 和歌山市 都道府県めぐり スミヤータ</p>	 <p>和歌山県 自然</p> <p>南紀白浜 白良浜は真っ白でサラサラの 砂浜。多くの海水浴客が 訪れる。</p> <p>スミヤータ</p>	 <p>和歌山県 農産物</p> <p>うめ 収穫量は日本一。中でも南高梅 は高級品種として 知られる。</p> <p>スミヤータ</p>	
 <p>山形県 面積 9.323km² 人口 117万人</p> <p>県庁所在地 山形市 都道府県めぐり スミヤータ</p>	 <p>山形県 農産物</p> <p>さくらんぼ 全国一の生産量。「佐藤錦」は 高級品として知られる。</p> <p>スミヤータ</p>	 <p>山形県 自然</p> <p>最上川 県の中央を流れ、 日本三大急流の一つに 数えられる。</p> <p>スミヤータ</p>	 <p>山口県 面積 6.114km² 人口 145万人</p> <p>県庁所在地 山口市 都道府県めぐり スミヤータ</p>	
 <p>山口県 自然</p> <p>秋芳洞 日本屈指の大鍾乳洞。洞窟の 長さには8.70mに及ぶ。</p> <p>スミヤータ</p>	 <p>山口県 名所</p> <p>流流島 宮本武蔵と佐々木小次郎が 対決した場所として有名。</p> <p>スミヤータ</p>	 <p>山梨県 面積 4.465km² 人口 86万人</p> <p>県庁所在地 甲府市 都道府県めぐり スミヤータ</p>	 <p>山梨県 農産物</p> <p>ぶどう・もも 四方を山で囲まれた甲府盆地 には果樹園が多く存在する。</p> <p>スミヤータ</p>	 <p>山梨県 郷土料理</p> <p>ほうとう 武田信玄も食べたと言えられる 太い麺と野菜を 煮込んだ料理。</p> <p>スミヤータ</p>